



CAPOFILA:
Comune di Cinto Caomaggiore
Piazza San Biagio n. 1
30020 - Cinto Caomaggiore (VE)
P.IVA 0198 12 50 279
C.F. 6800 37 10 270

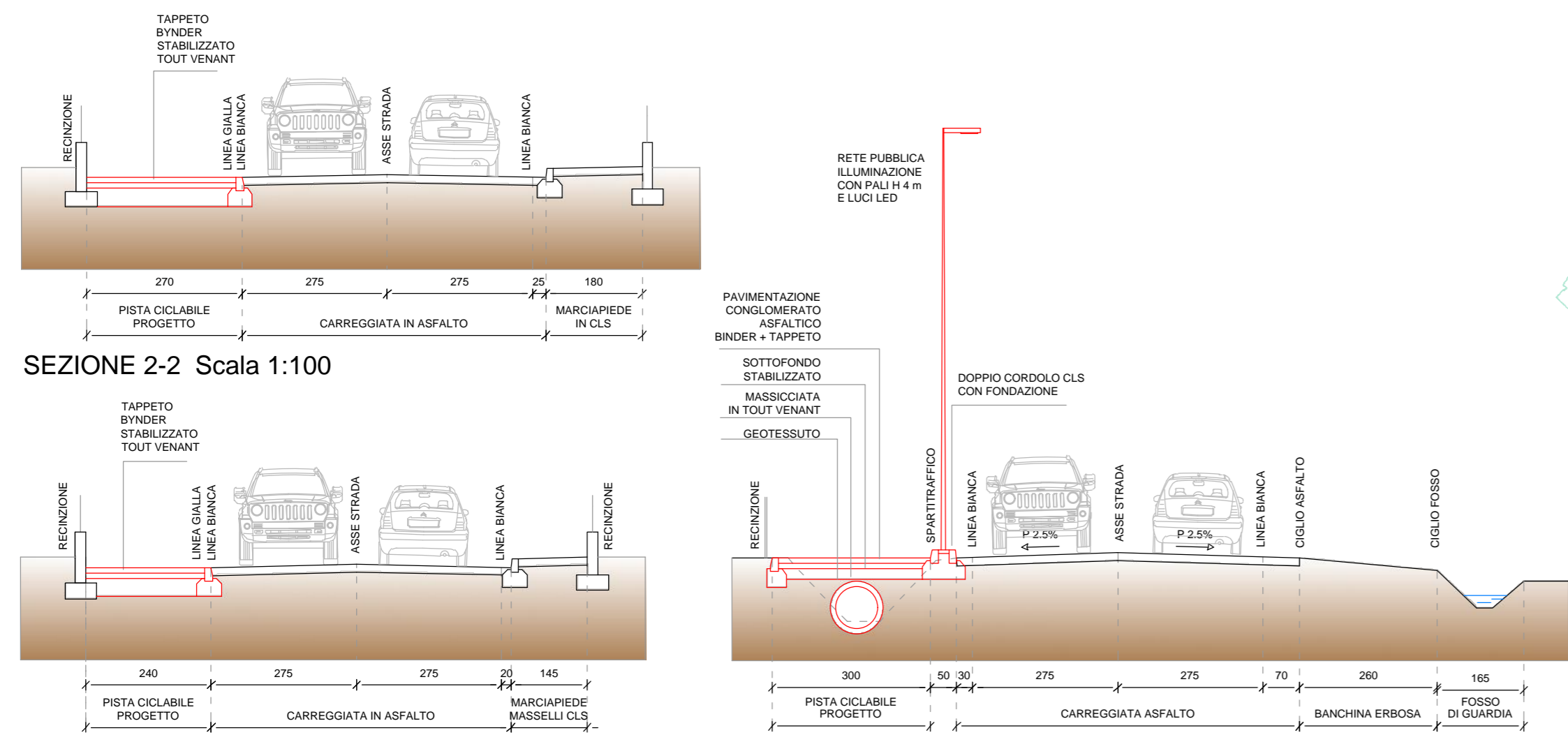
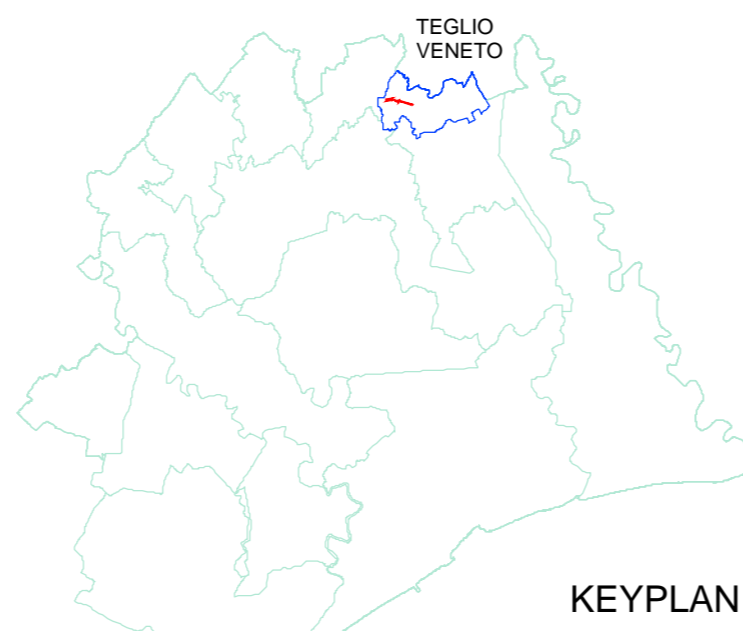
MOBILITA' SOSTENIBILE NELL'AREA NORD DELLA VENEZIA ORIENTALE
PROGETTO DI FATTIBILITA' TECNICO - ECONOMICA

COMUNE DI TEGLIO VENETO
collegamento Teglio - Cintelto
TRATTO A

LEGENDA TRATTI OMOGENEI

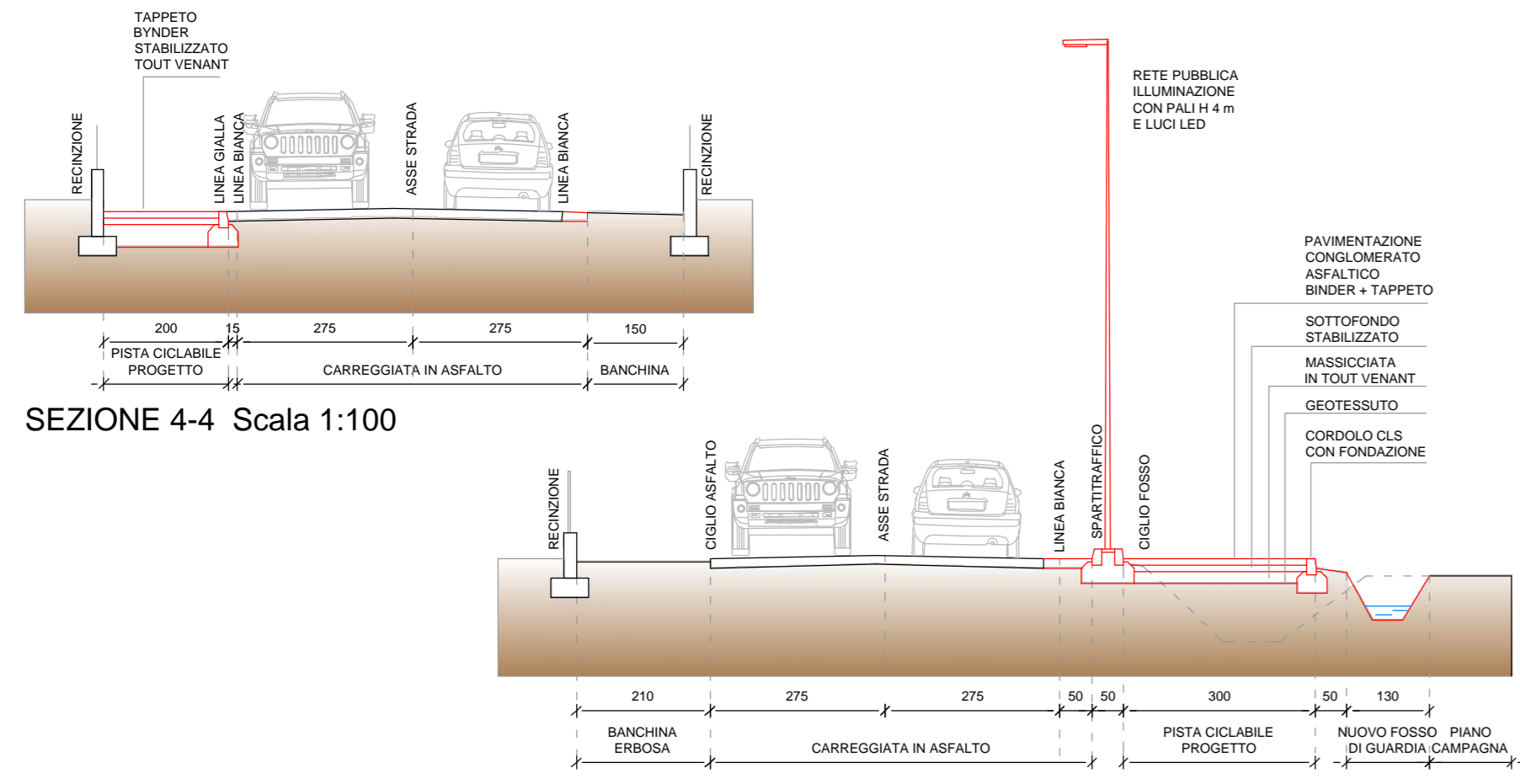
PERCORSI CICLOPEDONALI IN PROGETTO

- 1 Attraversamento stradale-carraro
- 2 Tratto su strada di servizio in sterrato (pista con cordoli)
- 3 Tratto su fosso da tombinare (pista con cordoli e spartitraffico)
- 4 Tratto su bordo campo con nuovo fosso di guardia (pista con cordoli)
- 5 Tratto su banchina ampia in ghiaia (pista con cordoli e spartitraffico)
- 6 Tratto su parcheggio ghiaia o sede in ghiaia (pista con cordoli)
- 7 Tratto con nuovo tappeto e cordolo
- 8 Tratto con demolizione marciapiede e recinzione (pista con cordoli e spartitraffico)
- 9 Tratto ampliamento + tappeto e cordoli (pista e cordoli)
- 10 Tratto su sede asfaltata esistente (pista con cordoli e spartitraffico)
- 11 Tratto demolizione aiuola e cordoli (pista con cordoli e spartitraffico)
- 12 Tratto con tombotto su fossato (pista con cordoli)
- 13 Tratto demolizione recinzioni sede in ghiaia (pista con cordoli e spartitraffico)
- 14 Tratto su sede asfaltata esistente (pista solo segnalata)
- 15 Tratto demolizione marciapiede (pista con cordoli e spartitraffico)
- 16 Tratto in sterrato (pista con cordoli e pavimento ghiaia)



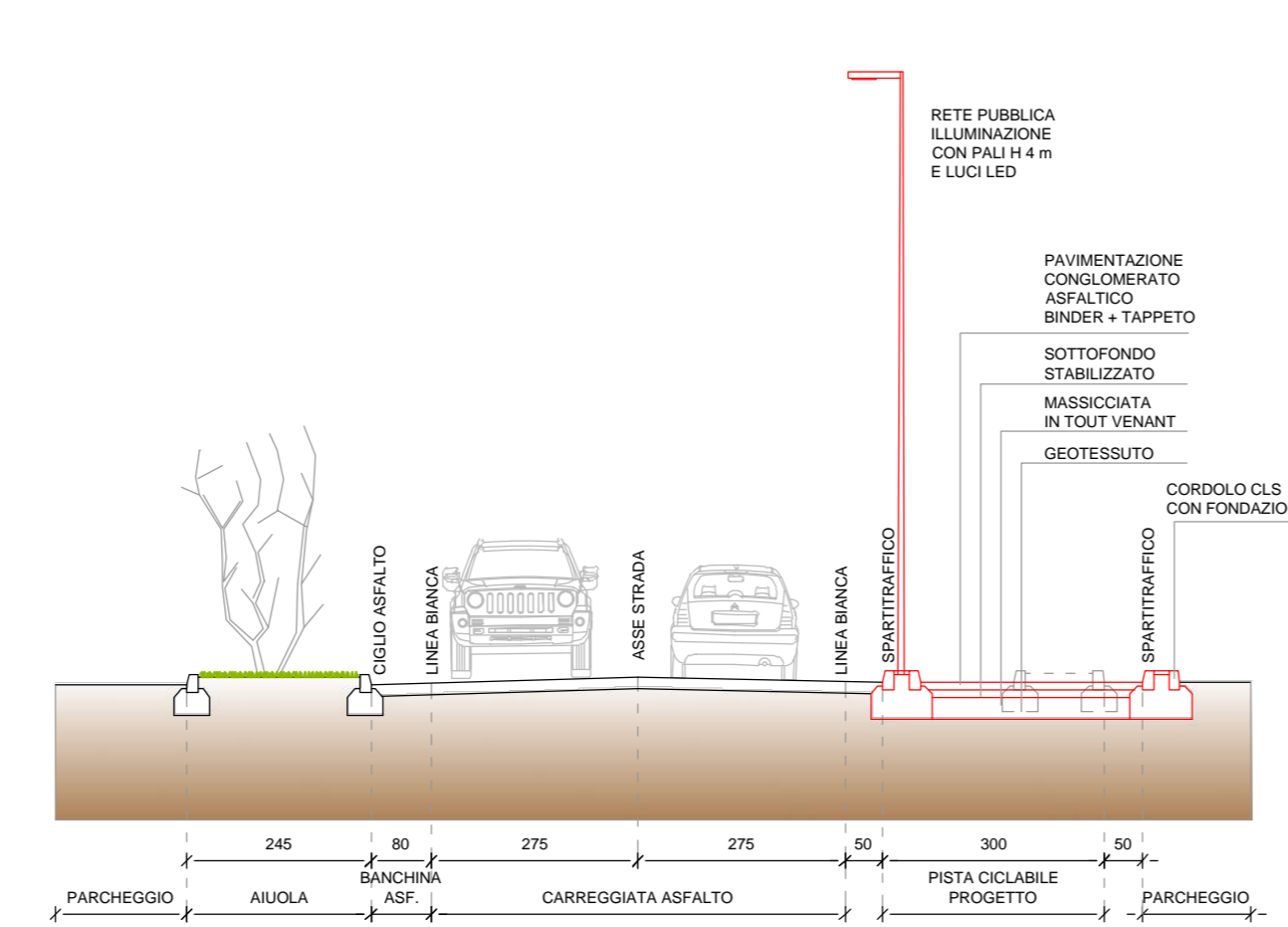
SEZIONE 2-2 Scala 1:100

SEZIONE 5-5 1:100



SEZIONE 3-3 Scala 1:100

SEZIONE 4-4 Scala 1:100



SEZIONE 6-6 Scala 1:100

SEZIONE 7-7 Scala 1:100

PROGETTO PLANIMETRIA INTERVENTI SEZIONI TIPO		CODICE ELABORATO	
		004 A	
REV	DESCRIZIONE	DATA	REDA IO
PROGETTISTA:	Arch. Francesco Costa Arch. Tiziano Maitan		
STUDIO:	architetto COSTA & MAITAN Portogruaro - via Versilia 16/1 tel 0421 280 662	SCALE:	1:2000 1:100
		FILE:	
		CTR:	

PLANIMETRIA GENERALE - Scala 1:2.000

